

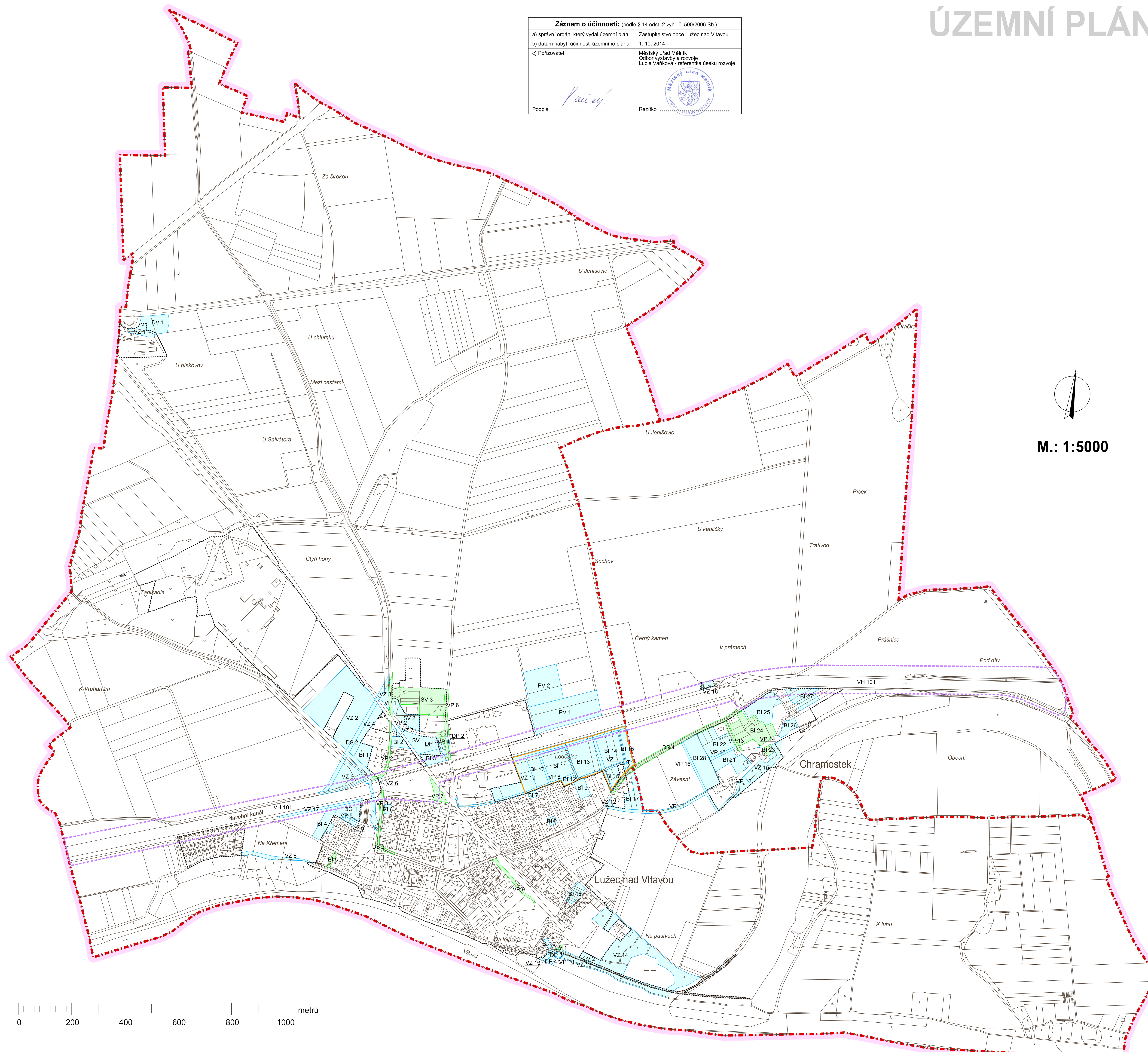









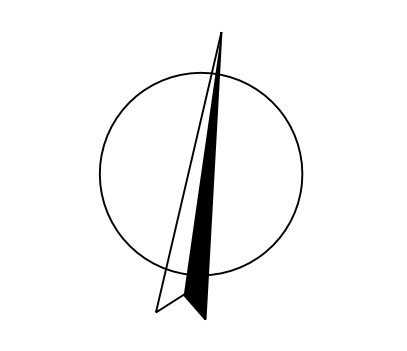
# ÚZEMNÍ PLÁN LUŽEC NAD VLTAVOU

Záznam o účinnosti: (podle § 14 odst. 2 vyhl. č. 500/2006 Sb.)	
a) správní orgán, který vydal územní plán:	Zastupitelstvo obce Lužec nad Vltavou
b) datum nabytí účinnosti územního plánu:	1. 10. 2014
c) Pořizovatel	Městský úřad Mělník Odbor výstavby a rozvoje Lucie Váňková - referentka úseku rozvoje
Podpis	
Razítko	

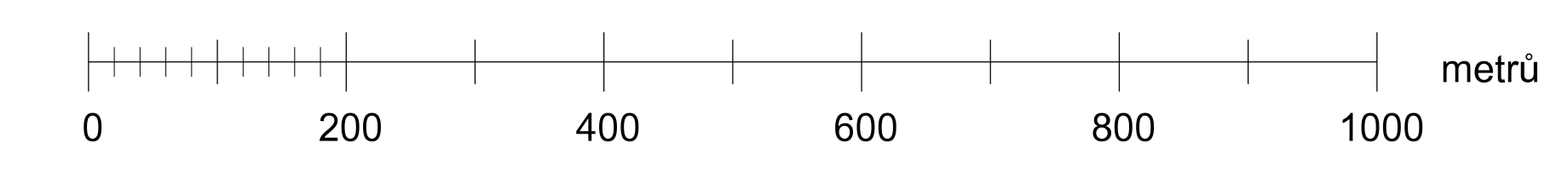


**LEGENDA :**

	hranice řešeného území
	katastrální hranice
	hranice zastavěného území dle § 58 zák. č. 152/2006 Sb., k 15. 1. 2014
	hranice zastavěných ploch
	hranice ploch přestavby
	hranice ploch územní rezervy
	hranice ploch, ve kterých je rozhodování o změnách v územní podmíněném zpracování územní studie a dohodou o parcelaci



M.: 1:5000



A1. Výkres základního členění

		
EVROPSKÁ UNIE EVROPSKÝ FOND PRO REGIONÁLNÍ ROZVOJ ŠANCE PRO VAŠ ROZVOJ		
<b>KADLEC K.K. NUSLE, spol. s r.o.</b>		
Chraberská 3, 182 00 Praha 8 Tel./fax : 284 880 740, 284 880 750 e-mail: posta@kadleckk.cz www.kadleckk.cz		
Podpis: Ing. arch. Daniela Štrbová	Odborný zjevac: Stanislav Klampár	Číslo výtisku: 416/12
Podpis: MěÚ Mělník	Schválil/a: Zastupitelstvo obce Lužec nad Vltavou	Datum: 8. 2014
Název výkresu: Výkres základního členění		Velikost: A1.
		Měřítko: 1 : 5000